



B I E N V E N U E À

TALLINN



PHOTOS ET TEXTES : CARINA JUHHOVA • CHRISTOPHE MORA



Estonie

GÉOGRAPHIE : L'Estonie est le plus au Nord, le plus petit et le moins peuplé des trois pays baltes.

SUPERFICIE : 45 339 km², soit environ la même taille que le Danemark ou les Pays-Bas.

RELIEF : Moins de 10 % du pays a une altitude supérieure à 100 mètres. Le point culminant, Suur Munamägi ou « Grande Colline de l'Œuf », atteint 318 mètres au-dessus du niveau de la mer.

LANGUE : La langue officielle, l'estonien, est apparentée au finnois et au hongrois et fait partie de la famille des langues finno-ougriennes. La langue minoritaire la plus courante est le russe.

POPULATION : 1,4 million d'habitants.

CAPITALE : Tallinn, 450 000 habitants.

Map Labels: Finland, Gulf of Finland, Narva Bay, Kohtla-Järve, Sillamäe, Narva, Narva Reservoir, Kiviõli, Rakvere, Kunda, Aseri, Kallaste, Lake Peipus, Lake Pscoe, Võru, Antsla, Otepää, Elva, Tartu, Põltsamaa, Jõgeva, Mustvee, Paide, Türi, Vändra, Märjamaa, Rapla, Keila, Paldiski, Tallinn, Pärnu, Saaremaa, Hiiu, Kõrvala, Muhu, Soela Väin, Kihnu, Saare, Irbe Strait, Gulf of Riga, Latvia, Russian Federation, Baltic Sea, 50°, 58°, 22°, 24°, 26°, 28°.

Inset Map Labels: TALLINN, Estonie, Lettonie, Lituanie.

Visages estoniens



Ils ressemblent à ça



... et à ça



mais pas à ça !

Ma grand-mère estonienne a été la seule de sa famille à survivre à la déportation et à revenir en Estonie depuis le camp du goulag d'Oshya, dans les montagnes de l'Oural.

Nés en URSS



Ma mère Valentina
avec ses parents



Mon frère, ma mère et moi



Voici ma mère. Son père était russe, sa mère estonienne, elle parle donc les deux langues. Elle est devenue professeur d'anglais et rêvait de quitter l'Union soviétique, mais plus tard, lorsque l'Estonie a obtenu son indépendance, elle a décidé de rester.



En juillet 2025




Ma grand-mère ukrainienne a perdu ses parents lors du « Holodomor », la famine provoquée par le gouvernement soviétique en 1933. Elle et sa sœur ont fui à Moscou.

Voici mon père Vladimir. Né près de Moscou d'un père russe et d'une mère ukrainienne, il a grandi en Ukraine et parle couramment les deux langues, mais pas l'estonien. Il a vécu et travaillé dans plusieurs régions de l'Union soviétique avant d'arriver en Estonie il y a environ 45 ans. Ma mère l'a rencontré dans un club de baignade d'hiver. Après la chute du rideau de fer, il a eu un passeport gris pendant plusieurs années, car il ne savait pas d'où il venait réellement.



Baignade dans l'eau glacée en janvier 1983, j'ai 1 an

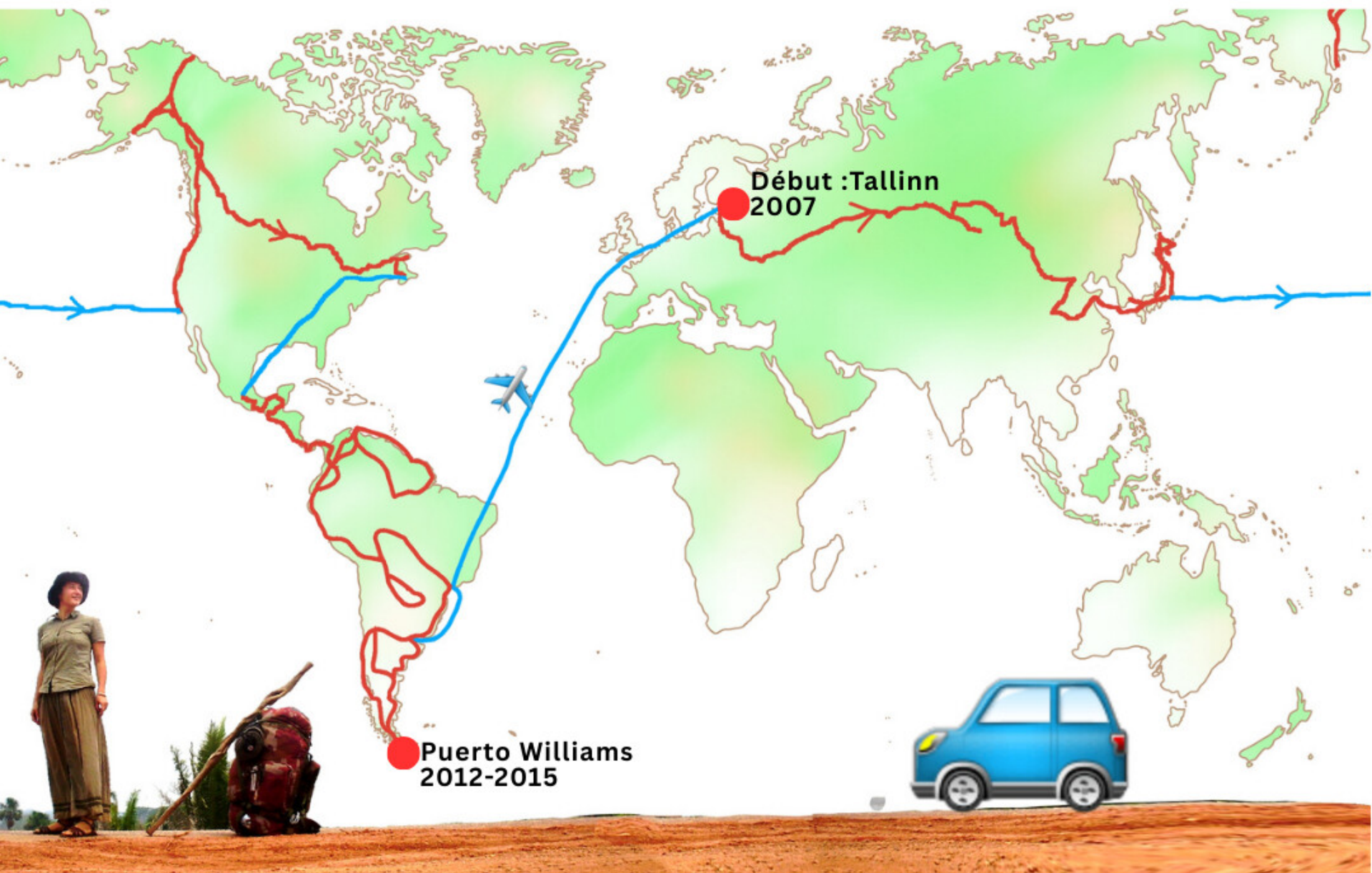
A photograph of a woman with dark hair lying on her back on a grassy field. She is wearing a dark green t-shirt and has her eyes closed, appearing to be resting or sleeping. Her arms are raised above her head. In the foreground, there are several large, fluffy dandelion seed heads. The background is a dense field of tall green grass. A white, torn-edge paper overlay is placed diagonally across the middle of the image, containing handwritten text in French. The paper has three hole punches on its left edge.

Tallinn,
le 7 juillet 2007

J'ai l'impression de n'appartenir à
aucun endroit. Je veux être une
étrangère, une nomade, sans
nom, sans domicile, sans famille,
sans nationalité, sans langue. La
route est le seul endroit où je
peux devenir moi-même.

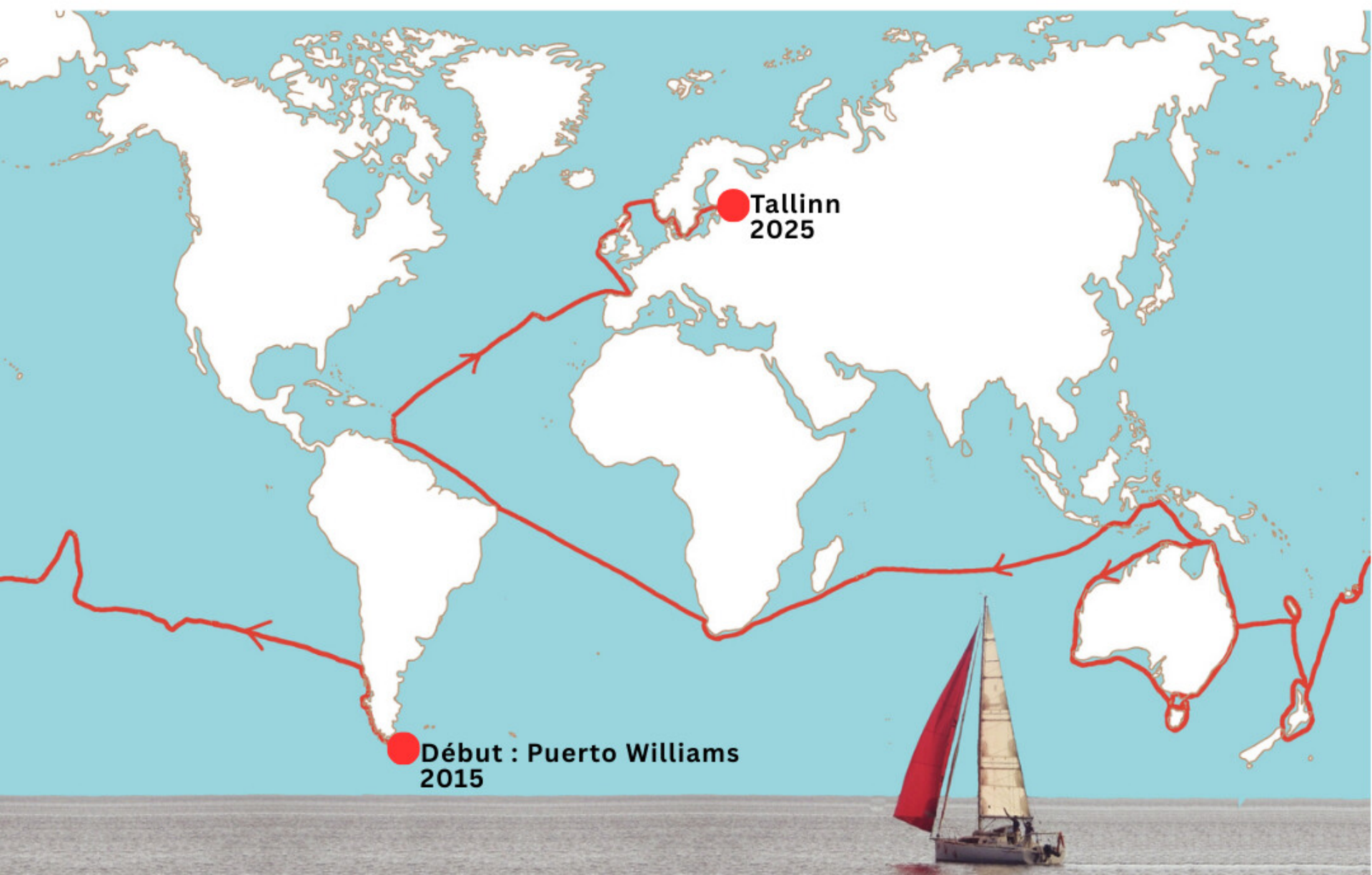
Premier tour du monde


J'ai eu un début de vie tout à fait normal : après avoir obtenu un master en gestion de la culture, j'ai travaillé comme responsable de l'éducation dans un musée d'art. En 2007, à 25 ans, j'ai quitté mon emploi pour découvrir le monde en auto-stop, une décision qui n'avait de sens que pour moi. Je recherchais une vie sans horloge, sans titres professionnels et sans argent, faite de rencontres au fil du hasard, de gentillesse humaine et de chance. Je suis revenue rendre visite à ma famille en 2011, mais je suis ensuite repartie vers l'Amérique du Sud pour m'installer au Chili.



Deuxième tour du monde

Je vivais et travaillais à Puerto Williams en tant que chef du tourisme du Cap Horn lorsque, en 2015, Christophe a débarqué sur « mon » île dans les cinquantièmes hurlants. Bien que n'ayant jamais navigué auparavant, j'ai de nouveau décidé d'abandonner la voie recommandée, cette fois-ci pour découvrir le mal de mer, l'art de vivre ensemble dans un petit bateau, ainsi que la beauté et la cruauté de la nature. En août 2024, nous sommes rentrés en France, mais au printemps suivant, nous avons repris la mer dans le but romantique de pouvoir enfin présenter Christophe à ma famille en Estonie.





La dernière étape

DÉPART :

Suède, baie de Napoleonviken, 4 juillet
2025.

ARRIVÉE :

Estonie, Tallinn Old City Marina, 5 juillet,
à minuit.

DISTANCE :

204 milles nautiques (174 km).

DURÉE DU TRAJET :

1 jour, 16 heures, 25 minutes.



La fête de bienvenue

Nous arrivons au moment où se déroule l'un des plus grands événements choraux au monde, célébré tous les cinq ans en Estonie : le Festival national de chant.

NOMBRE DE CHORALES PARTICIPANTES EN 2025 : 990

NOMBRE D'ARTISTES : 31 027

PUBLIC : 58 000 + 2 clandestins (c'est nous)

Alors que les billets pour l'événement étaient épuisés depuis longtemps, mon frère Daniel, qui chantait dans l'une des chorales des hommes, et sa fille Helina, qui chantait dans la chorale des enfants, ont eu une idée !



*Mon frère Daniel
et sa fille Helina*



Partage des bracelets d'entrée



Chanteurs sous la pluie



Le costume national estonien varie selon les régions.

Mère

Valentina

Christophe

Moi

Père

Vladimir

Frère

Daniel

Nièce

Helina(9)

Neveu

Taavet
(7)

Belle-sœur

Helerin



« Jätku leiba », autrement dit « bon appétit », signifie en estonien « puisses-tu toujours avoir du pain ». Le pain de seigle noir est fabriqué à partir de levain fermenté, de farine et de malte de seigle.



Photo : Geneviève Clédet

TALLINN

LES LIEUX PRÉFÉRÉS DE CARINA



ASTUCE : Les transports publics dans la capitale sont gratuits pour les résidents de Tallinn, mais dans la pratique, personne ne vérifie les billets, donc ils sont en fait gratuits pour tout le monde. Cependant, si vous souhaitez soutenir ce service de qualité, vous trouverez un appareil en libre-service acceptant les cartes Visa et Mastercard à l'entrée de tous les trams, trolleys et bus.

#1 Vieille ville de Tallinn

Perdez-vous dans le cœur médiéval de Tallinn, construit entre le XIII^e et le XVI^e siècle, en vous promenant dans ses quartiers pavés et ses ruelles étroites. Découvrez ma rue préférée, Katariina käik (le passage Sainte-Catherine), et la plate-forme panoramique Kohtuotsa.

L'Estonie se trouve à la frontière de l'orient et de l'occident, et les églises orthodoxes et protestantes contrastent dans le panorama urbain. Visitez l'église Saint-Nicolas, puis la cathédrale Alexandre Nevski pour découvrir la différence entre ces deux cultures.



Église Saint-Nicolas
d.u XIII^e siècle



Photo : Geneviève Clédel

Cathédrale Alexandre Nevski
datant de 1894





Bianka en 2003, lors de notre 1ère rencontre en stop au Portugal



Nous en 2025, en pleine discussion

#2 Kalamaja

Ce quartier est l'un des plus anciens de Tallinn. Il est composé de charmantes maisons en bois, certaines datant de la fin du XIXe siècle et ayant survécu aux bombes et aux incendies, d'autres plus récentes. Chaque maison est divisée en appartements séparés, pouvant aller jusqu'à quatre par étage.

Ma copine Bianka Soe habite ici. Pendant mon absence, Bianka s'est mariée, a eu trois filles et a écrit un livre intitulé « Õhus on Kalamaja » qui pourrait être traduit par « Kalamaja dans l'air ».

Voulez-vous un peu de jus d'argousier, produit au verger de mon père ?



La cuisine de Bianka



Inspiration : la composition par Piet Mondriaan datant de 1930



Le salon

#3 Château et parc de Kadriorg

Je travaillais autrefois dans ce château de style baroque, construit en 1718 par l'empereur russe Pierre le Grand pour servir de résidence d'été à la famille royale.

Aujourd'hui, le château est un musée qui abrite une collection d'art européen et russe, dont le maître de la peinture marine Ivan Aivazovski.

Depuis le château, vous pouvez marcher 10 minutes jusqu'au musée d'art Kumu, construit assez récemment, et qui présente des œuvres d'art estoniennes ainsi que des expositions d'artistes contemporains.



Le château de Kadriorg



Aleksandra Murre,
ma collègue de travail en 2007,
présente Christophe à Ivan Aivazovski



Moi en 2006 !





Près du port, l'étrange bâtiment en forme de temple aztèque, conçu pour les Jeux olympiques de Moscou en 1980, a servi de patinoire et de salle de concert pendant deux décennies. Il vaut la peine de monter les escaliers jusqu'au toit pour profiter de la vue. Ce géant communiste en béton est un bon exemple des ruines de l'époque soviétique qui sont autant de casse-tête à valoriser pour la ville.

#4 Linnahall ↗

Alors, comment aborder le problème des bâtiments fantômes près du centre-ville ? Durant mon absence plusieurs usines du XIXe siècle ont été transformées dans un mélange d'ancien et de moderne. Le quartier Rotermann abrite de nombreux espaces commerciaux, bureaux, cafés huppés et restaurants raffinés. Même si ces édifices en mauvais état tendent à disparaître, ils sont toujours là, au détour d'un coin de rue, attendant de nouveaux projets.



#5 Rotermann ↖



ASTUCE : Découvrez une promenade en bord de mer pleine de contrastes en marchant de Rotermann (en passant par Linnahall et les ruines de la prison de Patarei) jusqu'à l'ancien port d'hydravions et le quartier Noblessner.



Photo : Musée maritime d'Estonie

#6 Ancien port pour hydravions

Ce hangar a été construit en 1917 à l'initiative de l'Empire russe, puis oublié... En 2012, le bâtiment a rouvert ses portes en tant qu'annexe du Musée maritime.

Avant rénovation



Vous faites de la voile sur glace ?!

L'histoire de la navigation sur glace



#7 Lasnamäe

Tous les bâtiments se ressemblent dans cet arrondissement de l'ère soviétique. Mieux vaut prendre le bus pour se rendre compte de l'immensité de ce paysage urbain monotone et anonyme. Un quart de la population de Tallinn vit ici, dont la plupart sont russophones.

Les logements ont été construits dans les années 1960-80 pour accueillir les immigrants soviétiques. Pour attirer les ouvriers du bâtiment, on leur a promis des appartements. Comme à ma naissance mes parents n'avaient nulle-part où vivre, mon père a travaillé quelques années sur les chantiers de construction.

C'est donc ici que j'ai grandi !

Tiens,
une Lada !



Un mur de briques
construit par mon père



Notre immeuble en hiver.
J'habitais au septième étage

Image prise dans le film de science-fiction « Tenet » de Christopher Nolan, sorti en 2020, et tournée sur l'autoroute qui relie le centre-ville de Tallinn à Lasnamäe.

Cet endroit se trouve à 10 minutes à pied de là où j'habitais enfant.



ASTUCE : Lasnamäe peut également être découvert autrement. Depuis l'arrêt de bus Lasnamägi, suivez la rue Mäe en direction de la mer. Cherchez le sentier non balisé sur votre droite qui longe le bord des falaises. Ici ce trouve une zone inhabitée avec des buissons et des sentiers qui s'étendent sur des kilomètres, menant jusqu'au jardin botanique et à la rivière Pirta, que l'on peut longer jusqu'à la plage.

Ce que j'aime le plus en habitant à la périphérie de notre jungle urbaine, ce sont les multiples possibilités de randonnées.



Sur les falaises de Maarjamäe


#8 Pirita

Photo : Geneviève Clédél

Avec une plage de sable longue de 2 kilomètres d'un côté et une forêt de l'autre, l'arrondissement de Pirita n'est qu'à 15 minutes en bus du centre-ville.



Forêt, plage et mer



Depuis la plage, vous pouvez vous rendre à pied à Metsakalmistu, un cimetière dans la forêt qui comporte des zones distinctes pour les artistes, les écrivains, les compositeurs, les personnalités politiques, etc. C'est également là que reposent les parents de ma mère.

Ainsi, la plupart des cimetières estoniens invitent à une promenade spirituelle dans un dédale d'arbres et de pierres tombales recouvertes de mousse et d'herbe.



Photo: Geneviève Clédél

Cimetière estonien





ENVIE D'UNE PAUSE ?

ESCAPADES AUTOUR DE TALLINN




#9 Keila-Joa

À seulement 20 kilomètres à l'ouest de Tallinn, ce jardin anglais entourant un manoir du XIXe siècle était un des terrains de jeu de notre enfance.



La vie à la « datcha »

1- Travailler



2- Jouer



3- Se détendre



ASTUCE : Depuis la cascade, emprunter le petit sentier qui part derrière le manoir et qui longe la rivière Keila sur sa rive droite. Assez rapidement vous allez voir la mer. Ensuite longer la plage jusqu'au ruisseau. Remonter le pendant 5 minutes jusqu'à l'arrêt de bus Türisalu.

Les villages de Keila-Joa et Türisalu sont dotés de nombreuses petites maisons d'été. Notre rustique « datcha » s'y trouve également.

#10 Viru raba

Suivez le sentier
sur pilotis

Plongez!



22 % du territoire estonien est couvert de tourbières. Viru raba se trouve à seulement 50 kilomètres à l'est de Tallinn et vous pouvez facilement vous y rendre en bus. L'eau des tourbières est très propre.

Estonie - quand y aller ?

Même si les journées les plus longues de l'année sont en juin, si vous préférez le soleil à la pluie, envisagez de vous rendre en Estonie entre la première semaine de juillet et la mi-août.

J'espère juste
que ça durera
plus d'une semaine
cette année !

L'été est
ma saison préférée.

Les 9 saisons

1- Hiver (déc-janv-fév) 2- Presque le printemps (début mars)

3- Deuxième hiver (fin mars-début avril)

4- Vrai printemps (fin avril-mai-juin)

5- Été (si chance !) (juillet-début août)

6- Faux automne

7- Deuxième été (1 semaine) (fin septembre)

8- Automne (octobre)

9- Saison des boues (novembre-début décembre)

WFRN



JUILLET 2025